

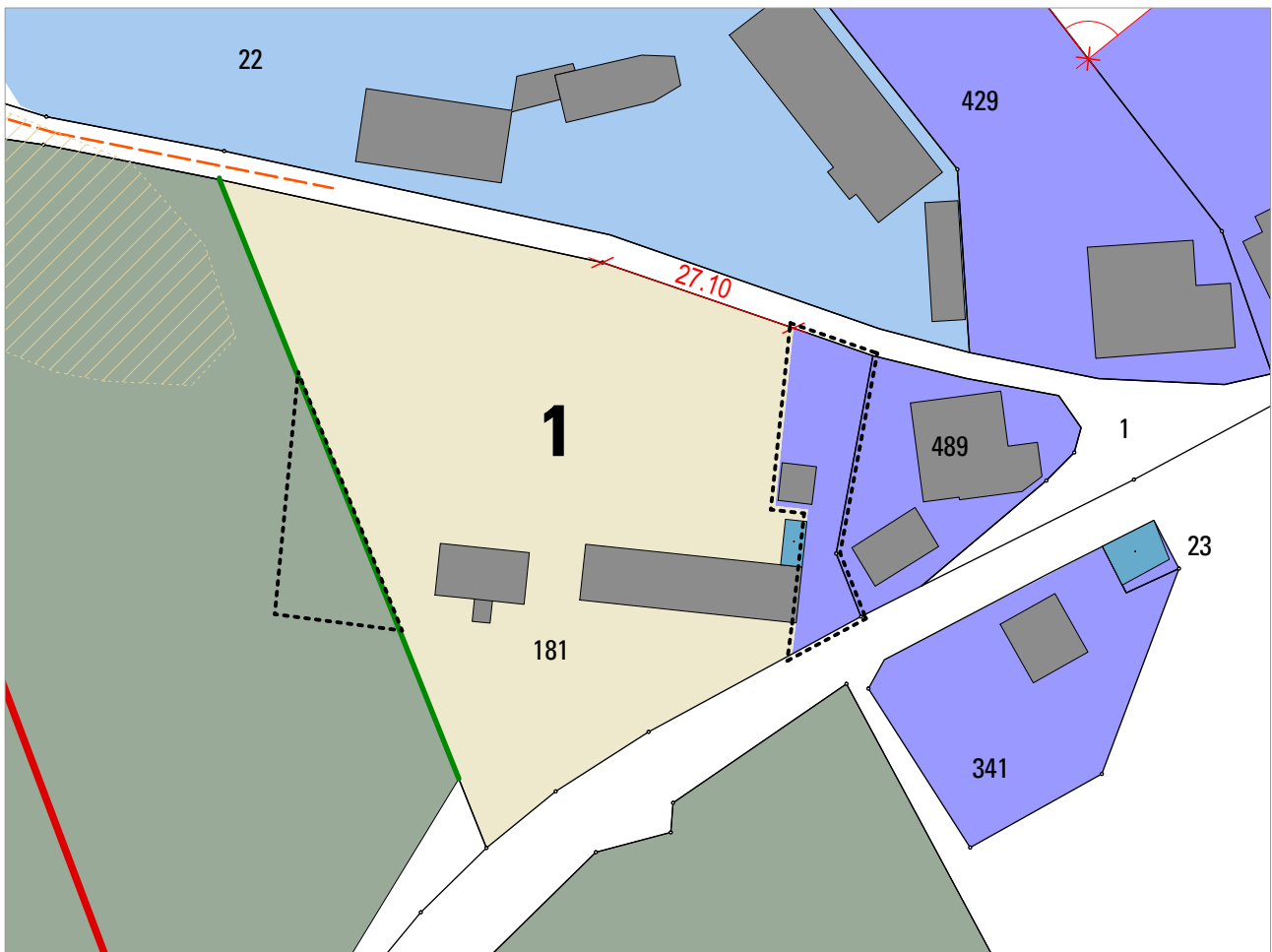
# ÜBERDACHUNG KUNSTEISBAHN OBERLANGENEGG ÄNDERUNG ZONENPLAN 1:1'000

Einwohnergemeinde Oberlangenegg | Kanton Bern


Auflageexemplar vom 20. Juni 2017

**Zonenplan** | Baureglement | Erläuterungsbericht

# Zonenplan alt



## Legende

 Wirkungsbereich der Änderung

### Genehmigungsinhalte

 Mischzone M3


 Zone für Sport und Freizeitanlagen

 bestehende verbindliche Waldgrenze nach Art. 10 Abs. 2 WaG

### Hinweise

 Arbeitszone A

 Begrenzung Perimeter A (Naturgefahren)

 regional und lokal bedeutsame IVS-Wege mit (viel) Substanz

 Wald

 Wasserflächen

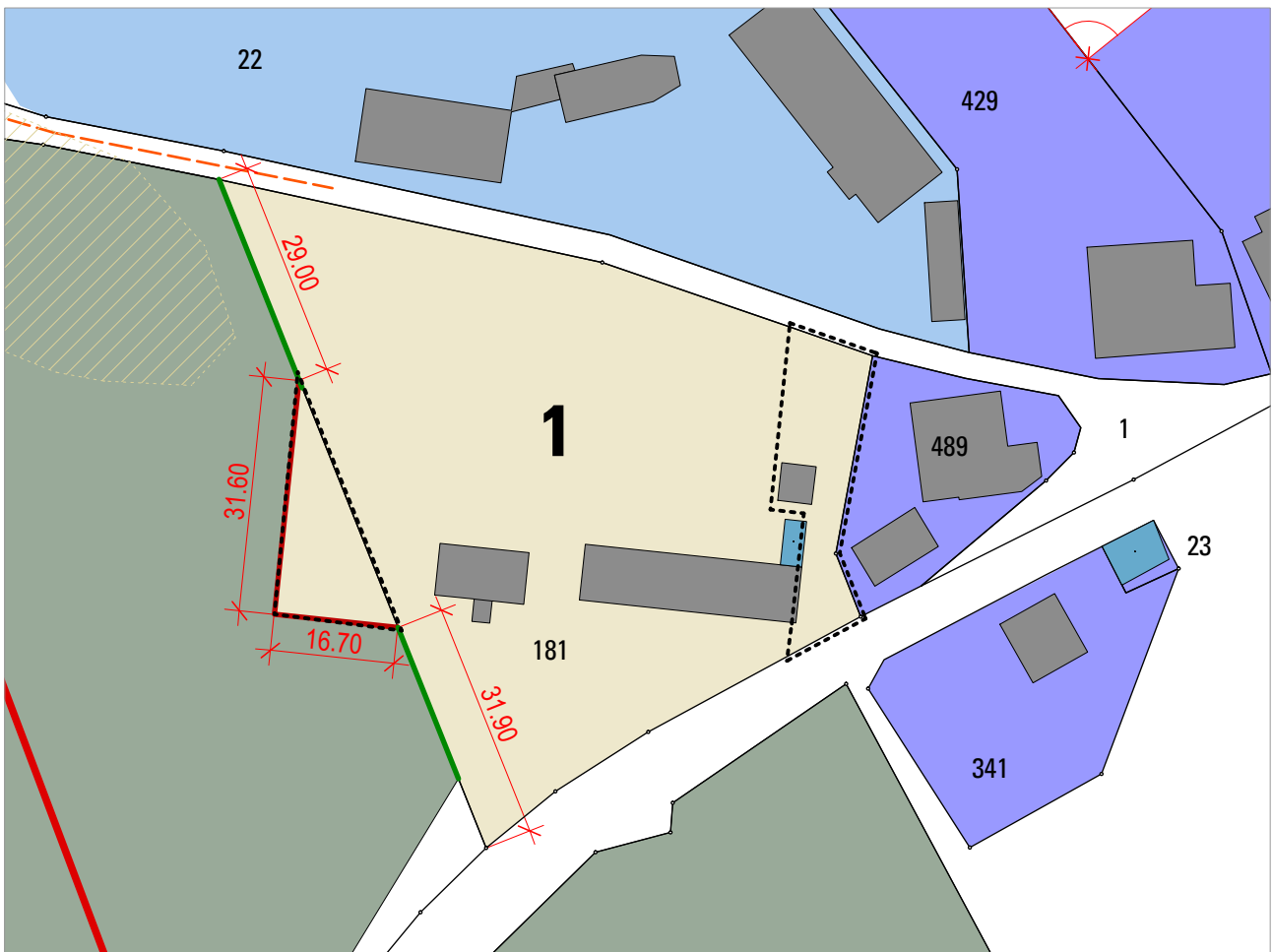


0


500 m



# Zonenplan neu



## Legende

 Wirkungsbereich der Änderung

### Genehmigungsinhalte

 Mischzone M3

 Zone für Sport und Freizeitanlagen


 bestehende verbindliche Waldgrenze nach Art. 10 Abs. 2 WaG

 neue verbindliche Waldgrenze nach Art. 10 Abs. 2 WaG

### Hinweise

 Arbeitszone A

 Begrenzung Perimeter A (Naturgefahren)

 regional und lokal bedeutsame IVS-Wege mit (viel) Substanz

 Wald

 Wasserflächen



0

500 m



## **Genehmigungsvermerke**

Mitwirkung vom 2. bis 22. Februar 2017

Vorprüfung vom 18. Mai 2017

Publikation im amtlichen Anzeiger vom

Publikation im Amtsblatt vom

Öffentliche Auflage vom

Einspracheverhandlungen am

Erledigte Einsprachen:

Unerledigte Einsprachen:

Rechtsverwahrungen:

**Beschlossen durch den Gemeinderat am**

**Beschlossen durch die Gemeindeversammlung am**

Namens der Einwohnergemeinde:

Der Präsident

Der Gemeindeverwalter

Die Richtigkeit dieser Angaben bescheinigt:

Oberlangenegg, den

Der Gemeindeverwalter

**Genehmigt durch das Amt für Gemeinden und Raumordnung AGR am**

**Änderung der verbindlichen Waldgrenzen genehmigt durch das Amt für Wald KAWA  
am**